















**LEPPEMÄRGID ViaVelo IB OÜ töö nr 1722**

-  Kinnistu piir
-  Projekteeritud asfaltkatte serv
-  Projekteeritud tugipeenra serv
-  Projekteeritud horisontaal
-  Projekteeritud nõlv
-  Projekteeritud kergliiklustee asfaltbetoonkate (tüüp 1)
-  Projekteeritud sõidutee asfaltbetoonkate (tüüp 2)
-  Projekteeritud sõidutee ülekate eelneva freesimisega
-  Projekteeritud haljasala (tüüp 3)
-  Projekteeritud trupp (voolu suunaga)
-  Projekteeritud kraavipõhi
-  Projekteeritud plankaed
-  Projekteeritud liiklusmärgi post

**1**

POSITSIOONI NUMBER



IKÕ seadmise ala jalgratta- ja jalgte rajamiseks

IKÕ ala Pos nr (plaanil)	Kinnistu registriosa number	Katastriüksuse tunnus, nimi ja sihtotstarve	Asukoht riigitee (nr ja nimi) suhtes (lõigu algus ja lõpp)	Ala pindala, m <sup>2</sup>	Ehitis/tehnovõrk
5	11218050	66801:001:1712 28 Rapla- Märjamaa tee 100% transpordimaa	28 Rapla- Märjamaa tee km 0,72-0.93	819 m <sup>2</sup>	Jalgratta- ja jalgte koos ooteplatvormiga

Geoaluse koostaja: Reaalprojekt OÜ

Geoaluse töö nr: G20009

Möödistamise aeg: märts 2020

		TELLIJA Rapla Vallavalitsus		
		PROJEKT T28 Rapla-Märjamaa äärde kergliiklustee projekteerimine		
OBJEKT T28 Rapla-Märjamaa, Tuti küla, Rapla vald, Rapla maakond				
PROJEKTEERIS R. Mäe	VASTUTAV R. Mäe	STAADIUM Põhiprojekt	JOONISE NIMI Isikliku kasutusõiguse plaan	TÖÖ NR 1722
		KUUP. 28.02.2023	MÕÖTKAVA 1:500	JOONISE NR POS_5
				REV 0